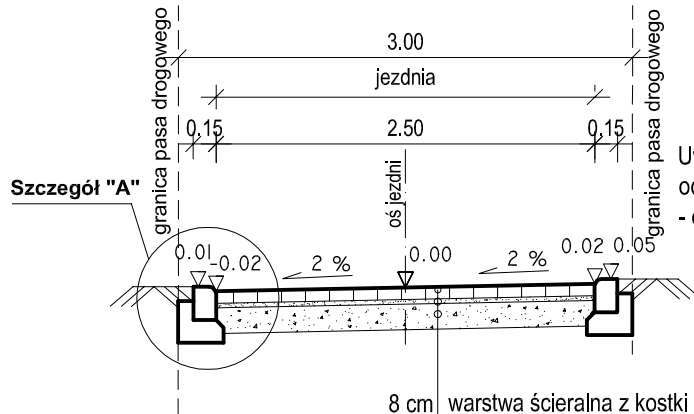


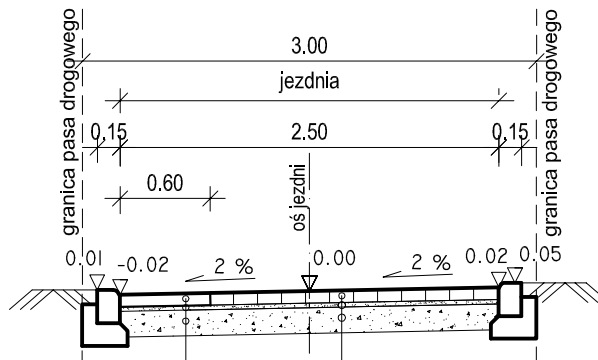
Przekrój normalny
od km 0+005,30 do km 0+075,50



Uwaga:
od km 0+046,80 do km 0+056,60 str. prawa
- ograniczenie nawierzchni stanowi
istniejące ogrodzenie

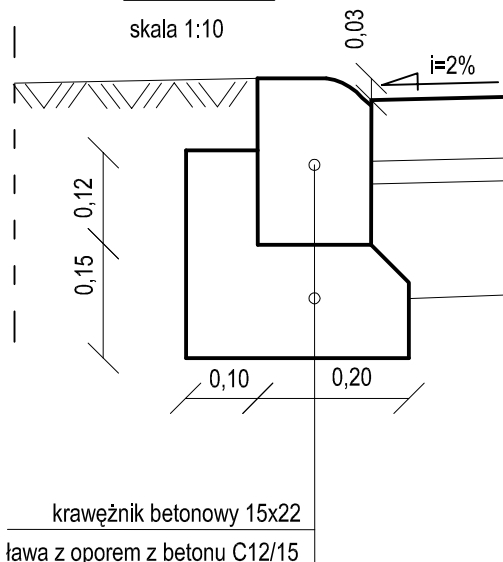
8 cm	warstwa ścieralna z kostki brukowej betonowej (kolor szary)
3 cm	podsyпка cementowo piaskowa 1:4
17 cm	podbudowa zasadnicza z mieszanki niezwiązanej z kruszywem C _{90/3}
Σ 28 cm	(kruszywo łamane 0-31,5 stab. mech.)

Przekrój normalny
od km 0+075,50 do km 0+098,00



warstwa ścieralna z płyt ażurowych 60x40x8 z wypełnieniem otworów grysem 2/5	8 cm	8 cm	warstwa ścieralna z kostki brukowej betonowej (kolor szary)
podsyпка piaskowa	3 cm	3 cm	podsyпка cementowo piaskowa 1:4
podbudowa zasadn. z mieszanki niezwiązanej z kruszywem C _{90/3} (kruszywo łamane 0-31,5 stab. mech.)	17 cm	17 cm	podbudowa zasadnicza z mieszanki niezwiązanej z kruszywem C _{90/3} (kruszywo łamane 0-31,5 stab. mech.)
	Σ 28 cm	Σ 28 cm	

SZCZEGÓŁ "A"



Inwestor	Gmina Biała Podlaska ul. Prosta 31 21-500 Biała Podlaska		Nr rys. 4
Nazwa obiektu budowlanego	Budowa drogi wewnętrznej położonej na działce o nr ewid. 540 w m. Sławacinek Stary		Skala 1:50
			Data opracowania rysunku 12.2025 r.
Tytuł rysunku	Przekroje normalne	Nr upr./specjalność	Podpis
Projektant (branża drogowa)	mgr inż. Marek Korneluk	LUB/0216/ POOD/08, upr. bud. do projektowania b/o w specjalność drogowej	